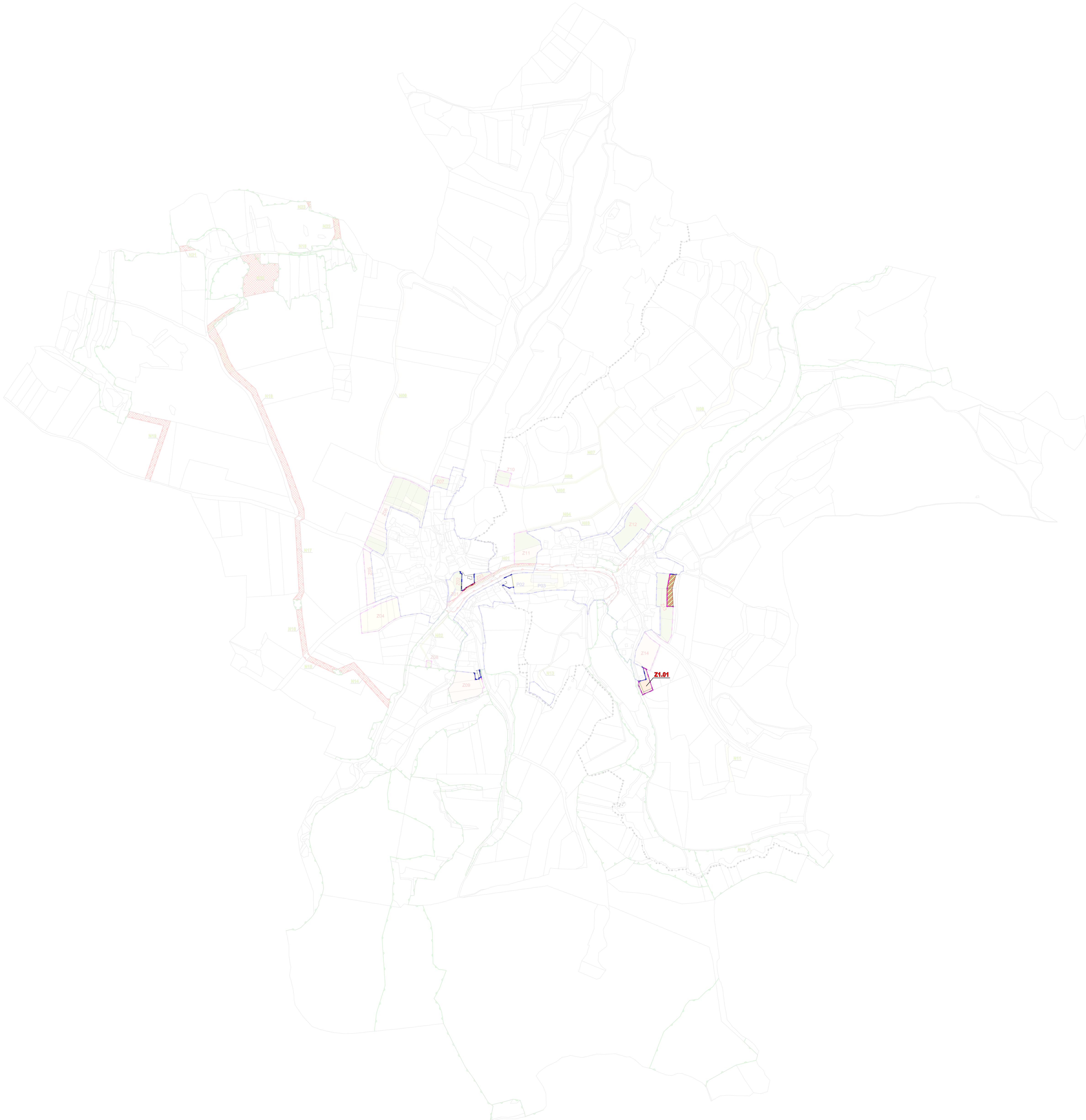


ÚZEMNÍ PLÁN ČMELÍNY

ZMĚNA č.1

- návrh

VÝKRES PŘEDPOKLÁDANÝCH ZÁBORŮ ZPF
M 1:5000



LEGENDA:

- HRANICE KATASTRÁLNÍCH ÚZEMÍ
- ZASTAVĚNÉ ÚZEMÍ
- ZASTAVITELNÉ ÚZEMÍ
- OZNAČENÍ LOKALIT ŘEŠENÝCH ZMĚNOU

ZÁBOR ZPF


- ORNÁ PŮDA
- TRVALÝ TRAVNÍ POROST
- ZASTAVĚNÁ PLOCHA A NÁDVŮŘÍ
- OSTATNÍ PLOCHA
- VODNÍ PLOCHA
- LESNÍ POZEMEK
- REDUKCE ZÁBORU ZPF NA ZÁKLADĚ ZMĚNY ÚP

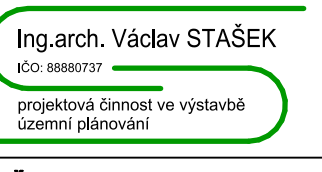
ZMĚNA KULTUR

- ORNÁ PŮDA
- ORNÁ PŮDA (liniové změny)
- TRVALÝ TRAVNÍ POROST
- TRVALÝ TRAVNÍ POROST (liniové změny)
- OSTATNÍ PLOCHA
- OSTATNÍ PLOCHA (liniové změny)

LEGENDA ÚSES:

- ÚSES – LOKÁLNÍ BIOCENTRUM
- ÚSES – LOKÁLNÍ BIOCENTRUM NEFUNKČNÍ
- ÚSES – LOKÁLNÍ BIODIVOR
- ÚSES – LOKÁLNÍ BIODIVOR NEFUNKČNÍ
- INTERAKČNÍ PRVEK



ÚZEMNÍ PLÁN ČMELÍNY ZMĚNA č.1 - návrh -	
INVESTOR OBEC ČMELÍNY Čmelíný 32, 335 01 Nepomuk	
PROJEKTANT	 Ing. arch. Václav STAŠEK Brožkova 2496/10, 301 00 Píraň
AUTORIZOVAL	ING. ARCH. V. STAŠEK
VYPRACOVAL	ING. ARCH. V. STAŠEK
VÝKRESOVÁ ČÁST	
VÝKRES PŘEDPOKLÁDANÝCH ZÁBORŮ ZPF	
STUPEŇ	ÚZEMNĚ PLÁNOVACÍ DOKUMENTACE
FORMÁT	12 A4
DATUM	11/2022
MĚŘÍTKO	1:5000
ZAKÁZKA	VS 22 003